


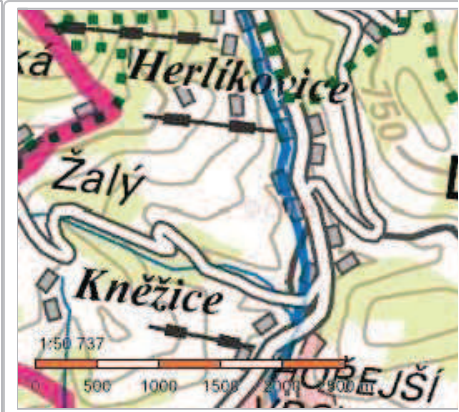
# F.1. DUR+DSP+PDPS

SOUŘADNICOVÝ SYSTÉM: S-JTSK  
VÝŠKOVÝ SYSTÉM: BpV

KRESLIL:	MILOŠ BEDNÁŘ, DiS.		 <p>FÖRSTEROVA Č.P. 175, 566 01 VYSOKÉ MÝTO EMAIL: MDS@MDSPROJEKT.CZ</p>	
ZPRACOVAL:	MILOŠ BEDNÁŘ, DiS.	<i>Bednář</i>		
TECHNICKÁ KONTROLA:	ING. JAN BURSA	<i>J. Bursa</i>		
ZODPOVĚDNÝ PROJEKTANT:	ING. JAN BURSA	<i>J. Bursa</i>		
HLAVNÍ PROJEKTANT:	ING. JAN BURSA	<i>J. Bursa</i>		
KRAJ: KRÁLOVÉHRADECKÝ	OKRES: TRUTNOV	OBEC: VRCHLABÍ	STUPEŇ:	DUR+DSP+PDPS
INVESTOR: KRÁLOVÉHRADECKÝ KRAJ, PIVOVARSKÉ NÁMĚSTÍ 1245, 500 03 HRADEC KRÁLOVÉ			ZAK.ČÍSLO:	1668-17-3
AKCE: <b>III/28624 VRCHLABÍ, OPĚRNÁ ZEĎ V KM 10,460</b> OBJEKT: <b>F.1. ZÁBOROVÝ ELABORÁT</b>			ARCHIVNÍ ČÍSLO:	1668
			DATUM:	01/2018
			FORMÁT:	A4
			MĚŘÍTKO:	-
OBSAH: <b>INFORMACE O POZEMCÍCH</b>			ČÍSLO SOUPRAVY:	ČÍSLO PŘÍLOHY: <b>F.1.3.</b>

## Informace o pozemku

Parcelní číslo:	<a href="#">2276/1</a>
Obec:	<a href="#">Vrchlabí [579858]</a>
Katastrální území:	<a href="#">Hořejší Vrchlabí [786349]</a>
Číslo LV:	<a href="#">3306</a>
Výměra [m <sup>2</sup> ]:	69874
Typ parcely:	Parcela katastru nemovitostí
Mapový list:	KMD
Určení výměry:	Graficky nebo v digitalizované mapě
Způsob využití:	koryto vodního toku přirozené nebo upravené
Druh pozemku:	vodní plocha



## Vlastníci, jiní oprávnění

Vlastnické právo	Podíl
Česká republika,	
Právo hospodařit s majetkem státu	Podíl
Povodí Labe, státní podnik, Víta Nejedlého 951/8, Slezské Předměstí, 50003 Hradec Králové	

## Způsob ochrany nemovitosti

Nejsou evidovány žádné způsoby ochrany.

## Seznam BPEJ

Parcela nemá evidované BPEJ.

## Omezení vlastnického práva

Typ
Věcné břemeno (podle listiny)
Věcné břemeno ve prospěch nemovitosti neevidované v katastru

## Jiné zápisy

Typ
Změna výměr obnovou operátu

Řízení, v rámci kterých byl k nemovitosti zapsán cenový údaj

Nemovitost je v územním obvodu, kde státní správu katastru nemovitostí ČR vykonává [Katastrální úřad pro Královéhradecký kraj](#), [Katastrální pracoviště Trutnov](#).

Zobrazené údaje mají informativní charakter. Platnost k 01.03.2018 12:00:00.

© 2004 - 2018 [Český úřad zeměměřický a katastrální](#), Pod sídlištěm 1800/9, Kobylišy, 18211 Praha 8  
Podání určená katastrálním úřadům a pracovištím zasílejte přímo na [jejich e-mail adresu](#).

Verze aplikace: 5.5.1 build 0

## Informace o pozemku

Parcelní číslo:	<a href="#">380</a>
Obec:	<a href="#">Vrchlabí [579858]</a>
Katastrální území:	<a href="#">Hořejší Vrchlabí [786349]</a>
Číslo LV:	<a href="#">10001</a>
Výměra [m <sup>2</sup> ]:	787
Typ parcely:	Parcela katastru nemovitostí
Mapový list:	KMD
Určení výměry:	Graficky nebo v digitalizované mapě
Způsob využití:	neplodná půda
Druh pozemku:	ostatní plocha



## Vlastníci, jiní oprávnění

Vlastnické právo	Podíl
Město Vrchlabí, Zámek 1, 54301 Vrchlabí	

## Způsob ochrany nemovitosti

Nejsou evidovány žádné způsoby ochrany.

## Seznam BPEJ

Parcela nemá evidované BPEJ.

## Omezení vlastnického práva

Nejsou evidována žádná omezení.

## Jiné zápisy

Nejsou evidovány žádné jiné zápisy.

Řízení, v rámci kterých byl k nemovitosti zapsán cenový údaj

Nemovitost je v územním obvodu, kde státní správu katastru nemovitostí ČR vykonává [Katastrální úřad pro Královéhradecký kraj](#), [Katastrální pracoviště Trutnov](#)

Zobrazené údaje mají informativní charakter. Platnost k 01.03.2018 12:00:00.

© 2004 - 2018 [Český úřad zeměměřický a katastrální](#), Pod sídlištěm 1800/9, Kobylisy, 18211 Praha 8  
Podání určená katastrálním úřadům a pracovištím zasílejte přímo na [jejich e-mail adresu](#)

Verze aplikace: 5.5.1 build 0

## Informace o pozemku

Parcelní číslo:	<a href="#">3004</a>
Obec:	<a href="#">Vrchlabí [579858]</a>
Katastrální území:	<a href="#">Hořejší Vrchlabí [786349]</a>
Číslo LV:	<a href="#">10001</a>
Výměra [m <sup>2</sup> ]:	382
Typ parcely:	Parcela katastru nemovitostí
Mapový list:	KMD
Určení výměry:	Graficky nebo v digitalizované mapě
Způsob využití:	jiná plocha
Druh pozemku:	ostatní plocha



## Vlastníci, jiní oprávnění

Vlastnické právo	Podíl
Město Vrchlabí, Zámek 1, 54301 Vrchlabí	

## Způsob ochrany nemovitosti

Nejsou evidovány žádné způsoby ochrany.

## Seznam BPEJ

Parcela nemá evidované BPEJ.

## Omezení vlastnického práva

Nejsou evidována žádná omezení.

## Jiné zápisy

Nejsou evidovány žádné jiné zápisy.

Řízení, v rámci kterých byl k nemovitosti zapsán cenový údaj

Nemovitost je v územním obvodu, kde státní správu katastru nemovitostí ČR vykonává [Katastrální úřad pro Královéhradecký kraj](#), [Katastrální pracoviště Trutnov](#).

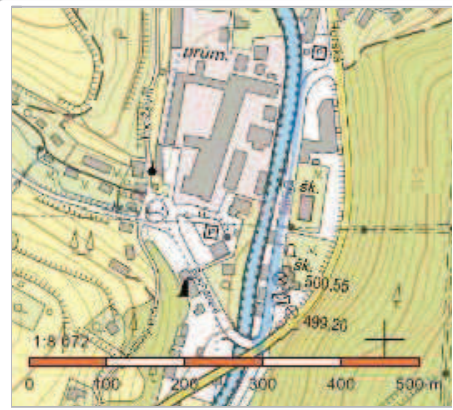
Zobrazené údaje mají informativní charakter. Platnost k 01.03.2018 12:00:00.

© 2004 - 2018 [Český úřad zeměměřický a katastrální](#), Pod sídlištěm 1800/9, Kobylišy, 18211 Praha 8.  
Podání určená katastrálním úřadům a pracovištím zasílejte přímo na [jejich e-mail adresu](#).

Verze aplikace: 5.5.1 build 0

## Informace o pozemku

Parcelní číslo:	<a href="#">2130/8</a>
Obec:	<a href="#">Vrchlabí [579858]</a>
Katastrální území:	<a href="#">Hořejší Vrchlabí [786349]</a>
Číslo LV:	<a href="#">1381</a>
Výměra [m <sup>2</sup> ]:	2463
Typ parcely:	Parcela katastru nemovitostí
Mapový list:	KMD
Určení výměry:	Graficky nebo v digitalizované mapě
Způsob využití:	ostatní komunikace
Druh pozemku:	ostatní plocha



## Vlastníci, jiní oprávnění

Vlastnické právo	Podíl
Královéhradecký kraj, Pivovarské náměstí 1245/2, 50003 Hradec Králové	
Hospodaření se svěřeným majetkem kraje	Podíl
Správa silnic Královéhradeckého kraje, Kutnohorská 59/23, Plačice, 50004 Hradec Králové	

## Způsob ochrany nemovitosti

Nejsou evidovány žádné způsoby ochrany.

## Seznam BPEJ

Parcela nemá evidované BPEJ.

## Omezení vlastnického práva

Nejsou evidována žádná omezení.

## Jiné zápisy

Nejsou evidovány žádné jiné zápisy.

Řízení, v rámci kterých byl k nemovitosti zapsán cenový údaj

Nemovitost je v územním obvodu, kde státní správu katastru nemovitostí ČR vykonává [Katastrální úřad pro Královéhradecký kraj](#), [Katastrální pracoviště Trutnov](#).

Zobrazené údaje mají informativní charakter. Platnost k 01.03.2018 12:00:00.

© 2004 - 2018 [Český úřad zeměměřický a katastrální](#), Pod sídlištěm 1800/9, Kobyličky, 18211 Praha 8  
Podání určená katastrálními úřady a pracovišti zasílejte přímo na [jejich e-mail adresu](#).

Verze aplikace: 5.5.1 build 0

## Informace o pozemku

Parcelní číslo:	<a href="#">3002</a>
Obec:	<a href="#">Vrchlabí [579858]</a>
Katastrální území:	<a href="#">Hořejší Vrchlabí [786349]</a>
Číslo LV:	<a href="#">10001</a>
Výměra [m <sup>2</sup> ]:	727
Typ parcely:	Parcela katastru nemovitostí
Mapový list:	KMD
Určení výměry:	Graficky nebo v digitalizované mapě
Způsob využití:	jiná plocha
Druh pozemku:	ostatní plocha



## Vlastníci, jiní oprávnění

Vlastnické právo	Podíl
Město Vrchlabí, Zámek 1, 54301 Vrchlabí	

## Způsob ochrany nemovitosti

Nejsou evidovány žádné způsoby ochrany.

## Seznam BPEJ

Parcela nemá evidované BPEJ.

## Omezení vlastnického práva

Nejsou evidována žádná omezení.

## Jiné zápisy

Nejsou evidovány žádné jiné zápisy.

Řízení, v rámci kterých byl k nemovitosti zapsán cenový údaj

Nemovitost je v územním obvodu, kde státní správu katastru nemovitostí ČR vykonává [Katastrální úřad pro Královéhradecký kraj](#), [Katastrální pracoviště Trutnov](#).

Zobrazené údaje mají informativní charakter. Platnost k 01.03.2018 12:00:00.

© 2004 - 2018 [Český úřad zeměměřický a katastrální](#), Pod sídlištěm 1800/9, Kobylišy, 18211 Praha 8  
Podání určená katastrálním úřadům a pracovištím zasílejte přímo na [jejich e-mail adresu](#).

Verze aplikace: 5.5.1 build 0

Parcelní číslo:	<a href="#">2966/56</a>
Obec:	<a href="#">Vrchlabí [579858]</a>
Katastrální území:	<a href="#">Hořejší Vrchlabí [786349]</a>
Číslo LV:	<a href="#">10001</a>
Výměra [m <sup>2</sup> ]:	62
Typ parcely:	Parcela katastru nemovitostí
Mapový list:	KMD
Určení výměry:	Ze souřadnic v S-JTSK
Způsob využití:	jiná plocha
Druh pozemku:	ostatní plocha



Vlastnické právo	Podíl
Město Vrchlabí, Zámek 1, 54301 Vrchlabí	

Nejsou evidovány žádné způsoby ochrany.

Parcela nemá evidované BPEJ.

Nejsou evidována žádná omezení.

Typ
Změna výměr obnovou operátu
Řízení, v rámci kterých byl k nemovitosti zapsán cenový údaj

Nemovitost je v územním obvodu, kde státní správu katastru nemovitostí ČR vykonává [Katastrální úřad pro Královéhradecký kraj](#),  
Katastrální pracoviště Trutnov 

Zobrazené údaje mají informativní charakter. Platnost k 01.03.2018 12:00:00.

## Informace o pozemku

Parcelní číslo:	<a href="#">2966/59</a>
Obec:	<a href="#">Vrchlabí [579858]</a>
Katastrální území:	<a href="#">Hořejší Vrchlabí [786349]</a>
Číslo LV:	<a href="#">2465</a>
Výměra [m <sup>2</sup> ]:	422
Typ parcely:	Parcela katastru nemovitostí
Mapový list:	KMD
Určení výměry:	Ze souřadnic v S-JTSK
Způsob využití:	ostatní komunikace
Druh pozemku:	ostatní plocha



## Vlastníci, jiní oprávnění

Vlastnické právo	Podíl
Česká republika,	
Příslušnost hospodařit s majetkem státu	Podíl
Ředitelství silnic a dálnic ČR, Na Pankráci 546/56, Nusle, 14000 Praha 4	

## Způsob ochrany nemovitosti

Nejsou evidovány žádné způsoby ochrany.

## Seznam BPEJ

Parcela nemá evidované BPEJ.

## Omezení vlastnického práva

Typ
Zahájení exekuce - Ředitelství silnic a dálnic ČR

## Jiné zápisy

Typ
Změna výměr obnovou operátu

Řízení, v rámci kterých byl k nemovitosti zapsán cenový údaj

Nemovitost je v územním obvodu, kde státní správu katastru nemovitostí ČR vykonává [Katastrální úřad pro Královéhradecký kraj](#), [Katastrální pracoviště Trutnov](#).

Zobrazené údaje mají informativní charakter. Platnost k 01.03.2018 12:00:00.

© 2004 - 2018 [Český úřad zeměměřický a katastrální](#), Pod sídlištěm 1800/9, Kobylisy, 18211 Praha 8.  
Podání určená katastrálním úřadům a pracovištím zasílejte přímo na [jejich e-mail adresu](#).

Verze aplikace: 5.5.1 build 0



## Informace o pozemku

Parcelní číslo:	<a href="#">754/5</a>
Obec:	<a href="#">Vrchlabí [579858]</a>
Katastrální území:	<a href="#">Hořejší Vrchlabí [786349]</a>
Číslo LV:	<a href="#">3165</a>
Výměra [m <sup>2</sup> ]:	1953
Typ parcely:	Parcela katastru nemovitostí
Mapový list:	KMD
Určení výměry:	Graficky nebo v digitalizované mapě
Způsob využití:	jiná plocha
Druh pozemku:	ostatní plocha



## Vlastníci, jiní oprávnění

Vlastnické právo	Podíl
ZVU a.s., Pražská třída 322/4, Kukleny, 50004 Hradec Králové	

## Způsob ochrany nemovitosti

Nejsou evidovány žádné způsoby ochrany.

## Seznam BPEJ

Parcela nemá evidované BPEJ.

## Omezení vlastnického práva

Nejsou evidována žádná omezení.

## Jiné zápisy

Nejsou evidovány žádné jiné zápisy.

Řízení, v rámci kterých byl k nemovitosti zapsán cenový údaj

Nemovitost je v územním obvodu, kde státní správu katastru nemovitostí ČR vykonává [Katastrální úřad pro Královéhradecký kraj](#), [Katastrální pracoviště Trutnov](#).

Zobrazené údaje mají informativní charakter. Platnost k 01.03.2018 12:00:00.

© 2004 - 2018 [Český úřad zeměměřický a katastrální](#), Pod sídlištěm 1800/9, Kobylišy, 18211 Praha 8  
Podání určená katastrálním úřadům a pracovištím zasílejte přímo na [jejich e-mail adresu](#).

Verze aplikace: 5.5.1 build 0